



PREFET DE LOIR ET CHER

Direction Régionale de l'Environnement,  
de l'Aménagement et du Logement Centre

Blois, le

11 FEV. 2013


Unité territoriale de Loir et Cher

GIE Les Faluns de Contres

-----

Modification des conditions de remise en  
état d'une carrière.

Commune de Contres,  
lieu-dit « Le Château Gabillon ».



Par bordereau en date du 8 janvier 2013, Monsieur le Préfet de Loir-et-Cher a transmis à l'inspection des Installations classées pour avis, la demande présentée par la société GIE Les Faluns de Contres, sise au 14, rue des Aulnes - 41 700 CONTRES, à l'effet d'être autorisée à modifier les conditions de remise en état de la carrière de faluns qu'elle exploite sur le territoire de la commune de CONTRES, au lieu-dit « Le Château Gabillon ».

A noter que cette demande est accompagnée d'une déclaration de cessation d'activité de la carrière de CONTRES, l'autorisation d'exploitation étant échue au 28 octobre 2010. La cessation d'activité fera l'objet d'un procès verbal de récolement ultérieurement.

## I. CONTEXTE DE LA DEMANDE

### I.1. Historique

L'autorisation initiale d'exploiter la carrière a été délivrée le 28 octobre 1998, pour une durée de 12 ans soit jusqu'au 28 octobre 2010 pour une superficie de 9ha 13a 63ca, dont 7ha 98a 60ca exploitables.

La situation des installations du site en regard de la nomenclature des installations classées est présentée dans le tableau ci dessous :

| Rubrique n° | Désignation de la rubrique  | Régime de classement |
|-------------|---|----------------------|
| 2510.1      | Exploitation de carrières à l'exception de celles visées au 5 et 6. | A                    |

Le tonnage maximal annuel autorisé pour cette carrière était de 100 000 m<sup>3</sup>. La production annuelle de la carrière depuis 1999 est récapitulée dans le tableau suivant :

| Année                | 1999  | 2000    | 2001   | 2002   | 2003   | 2004    | 2005   | 2006   | 2007   | 2008   | 2009  |
|----------------------|-------|---------|--------|--------|--------|---------|--------|--------|--------|--------|-------|
| Production en tonnes | 91160 | 135 676 | 96 380 | 77 638 | 64 826 | 100 000 | 67 388 | 89 727 | 82 500 | 92 000 | 3 500 |

#### Plan cadastral :



#### 1.2. Objet de la demande.

La remise en état de la carrière n'a pas été totalement réalisée conformément aux dispositions de l'arrêté du 28 octobre 1998 précité.

En effet, avant l'exploitation de la phase 3, un diagnostic archéologique préalable à la découverte des terrains a été réalisé par l'INRAP et a permis de mettre en évidence un secteur favorable à la présence de vestiges archéologiques, sur une partie de la parcelle n°39, section BH, d'une superficie de 4 800 m<sup>2</sup>.

Le Préfet de la Région Centre a alors pris un arrêté prescrivant des fouilles archéologique préventive préalable à l'exploitation de cette zone. (Arrêté n°05/0187 du 17 mars 2005)

La société GIE Les Faluns de Contres a de fait sollicité l'INRAP pour obtenir un devis, qui s'est élevé à 600 000 euros.

L'exploitant ne pouvant assumer cette charge financière, la zone de 4 800 m<sup>2</sup> concernée par ces fouilles archéologique n'a pas été exploitée ; la remise en état de la carrière ne peut donc être conforme aux dispositions de l'arrêté préfectoral d'autorisation du 28 octobre 1998.

Les phases 1 et 2 ainsi que la partie de la zone 3 exploitées ont entièrement été remises en état.

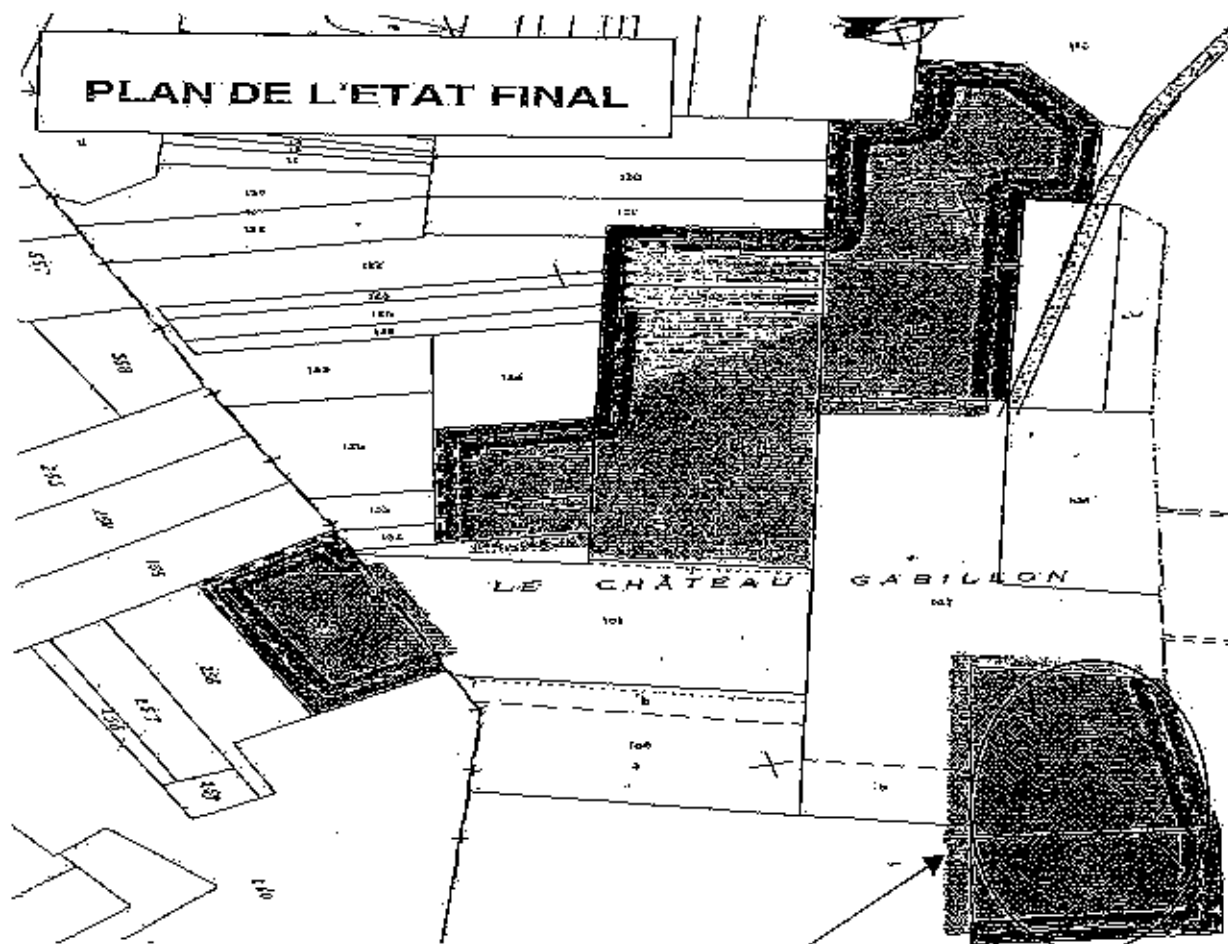
Les travaux de remise en état réalisés conformément au dossier de 1998 sont les suivants :

- Suppression de toutes les structures et nettoyage de l'ensemble des terrains
- Evacuation de tous les matériels et stockages mis en place durant les travaux d'extraction
- Aucun dépôt ni épave ne subsiste sur le site
- Les aires de circulation provisoires et les aires de travail ont été décapées des matériaux qui avaient été régalez puis recouverts de terre végétale ;
- Les terrains réaménagés ont une cote comprise en 95 et 115 m NGF
- Les terres de découverte ont été remises en place et les pentes végétalisées.

Les modifications apportées sont les suivantes :

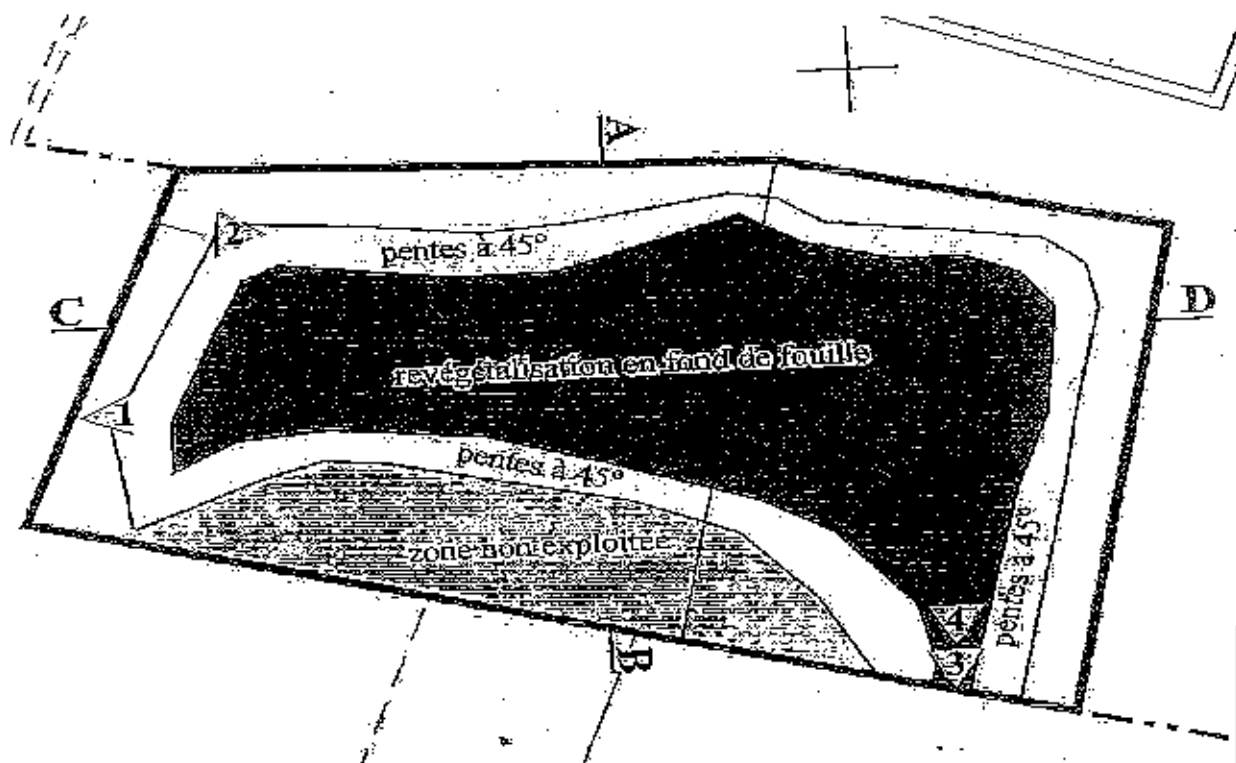
- Conservation, au niveau du terrain naturel, d'une zone de 4 800 m<sup>2</sup> non exploitée ;
- Talutage des pentes de cette zone à 45 °.

### Remise en état de la carrière initialement prévue en 1998



Parcelle n°39, concernée par la modification des conditions de remise en état pour cause de découverte de vestiges archéologiques.

## Remise en état modifiée de la parcelle n°39



## II EXAMEN DE DEMANDE

### II.1 Forme de la demande

Le dossier déposé en application de l'article R.512-33 du code de l'environnement comporte les documents suivants :

- Un courrier de demande ;
- Une présentation sommaire des modifications sollicitées ;
- Les renseignements concernant l'identité du demandeur ;
- La description de l'activité exercée sur le site et la situation administrative des installations ;
- L'avis du propriétaire concerné par les modifications ainsi que celui du maire de Contres ;
- Des photographies des lieux ainsi que des plans et documents graphiques exposant la situation actuelle de remise en état.

### II.2 Avis du propriétaire concerné

La société GIE Les Faluns de Contres est propriétaire de la parcelle n°39, section BH qui fait l'objet du présent dossier de demande de modification des conditions de remise en état.

### II.3 Avis du Maire de Contres

Par un courrier en date du 11 décembre 2012 le maire de la commune de Contres a émis un avis favorable au projet de remise en état de la carrière exploitée au lieu-dit « Le Château Gabillon ».

### III AVIS DE L'INSPECTION DES INSTALLATIONS CLASSEES - CONCLUSIONS

Au vu des informations que le pétitionnaire a présentées dans son dossier, des avis favorables de la municipalité de CONTRES, du propriétaire concerné, et compte tenu du fait que :

- les modifications présentées constituent une modification notable des éléments du dossier de demande d'autorisation initiale, sans toutefois présenter un caractère substantiel au sens de l'article R.512-33 II du code de l'environnement,
- les modifications sollicitées ne remettent pas en cause le principe de remise en état prévu initialement.

L'inspection des installations classées émet un avis favorable à la demande de modification sollicitée par la Société GIE Les Faluns de Contres et propose à Monsieur le Préfet de Loir-et-Cher de l'encadrer par le biais de prescriptions complémentaires à prendre dans les formes de l'article R.512-31 du code de l'environnement.

Un projet de prescriptions rédigé dans ce sens est joint au présent rapport.

Il est par ailleurs proposé à Monsieur le Préfet de recueillir l'avis de la commission départementale de la nature, des paysages et des sites, dans sa formation carrières, sur le projet de prescriptions.

L'inspection des installations classées propose que la commission donne un avis favorable au projet de prescriptions précité sur la modification des conditions de remise en état du site.

L'inspecteur des installations classées

Pour le directeur,  
Le chef de la deuxième subdivision de Loir et Cher

Copie : DREAL Centre (SEIR)